



TITOLO TESI: GEOGRAFIE TEMPORANEE: Strategie di rigenerazione ambientale per i borghi di Arquata del Tronto

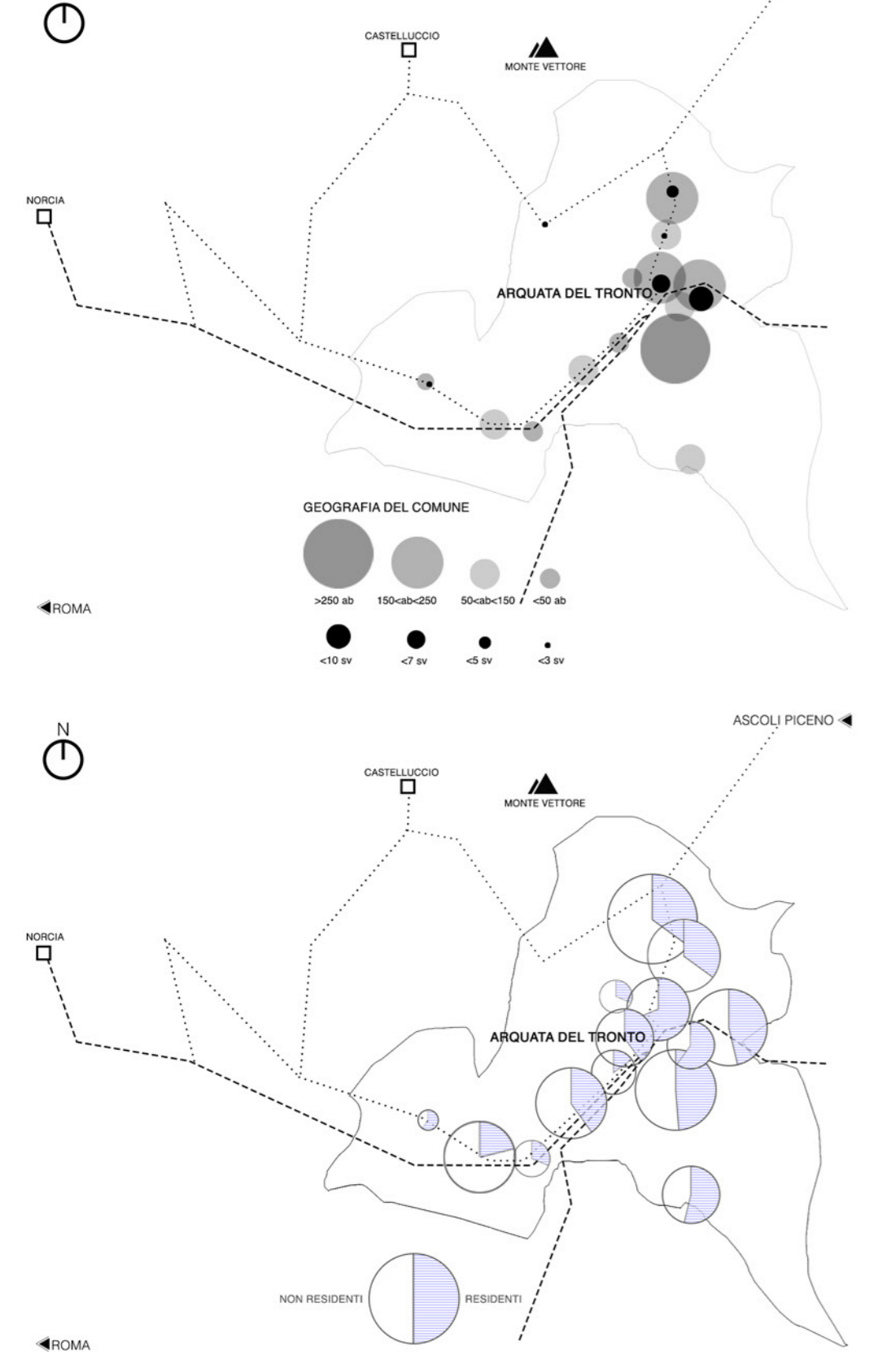
Relatore: prof. Massimo Perriccioli

Correlatore: prof. Roberto Ruggiero

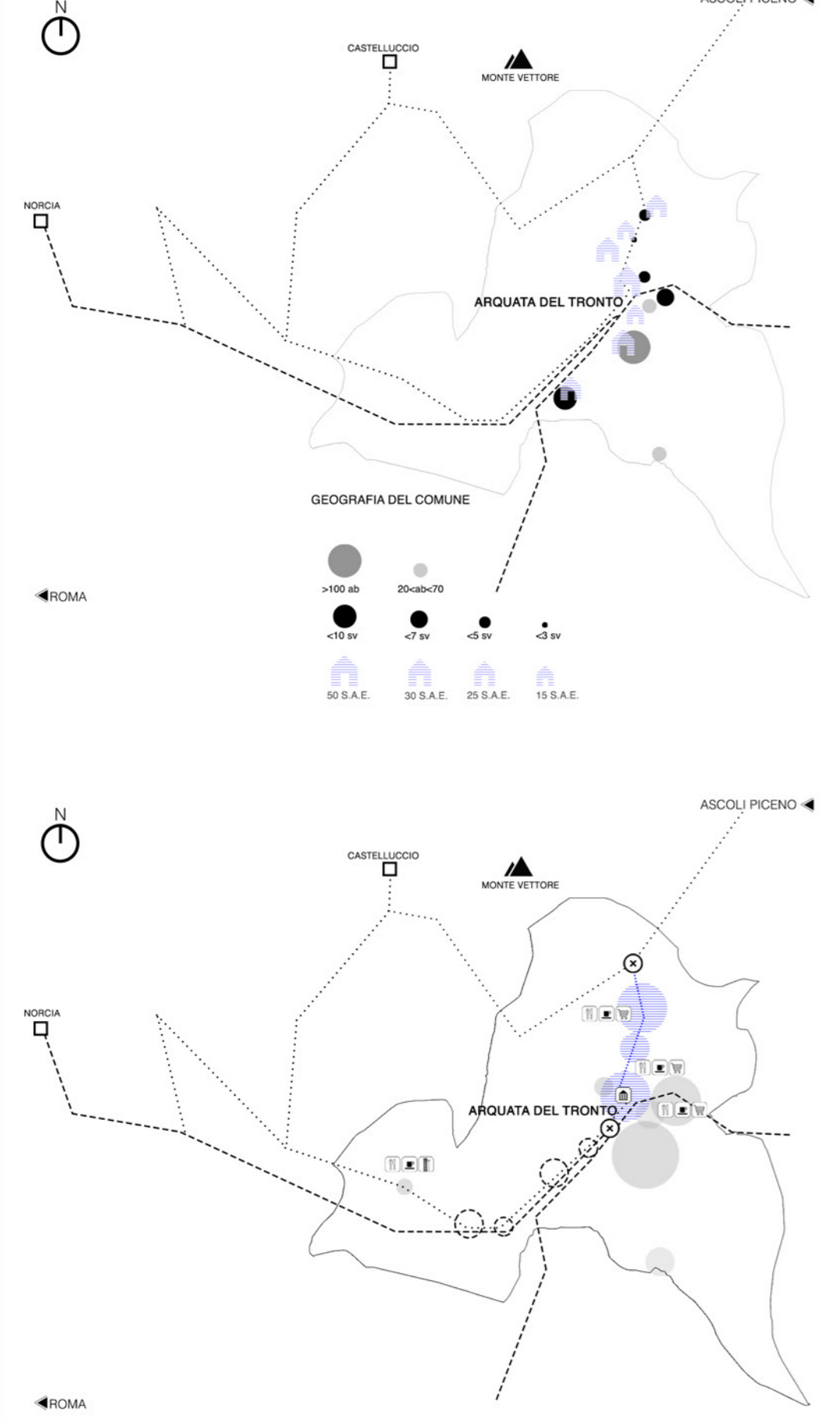
Laureandi: Roberto Cognoli, Elisa Corradetti, Roberta Saracco

si intende valutare la fattibilità di un intervento di riattivazione economica e turistica del Comune di Arquata del Tronto a seguito degli eventi sismici del 2016 / 2017 che hanno messo in ginocchio i territori dell'Appennino Centrale. Il riassetto territoriale prevederà l'adozione di nuovi strumenti di pianificazione e programmazione, è pertanto necessario uno studio preliminare per poter valutare la coerenza con i nuovi strumenti in itinere al fine di garantire strategie di sviluppo sostenibili. Inoltre si vuole dimostrare il basso impatto ambientale, che il progetto in esame comporterebbe e si vogliono evidenziare gli effetti benefici che il progetto apporterebbe alla porzione di territorio interessata.

1 GEOGRAFIA PRE-SISMA

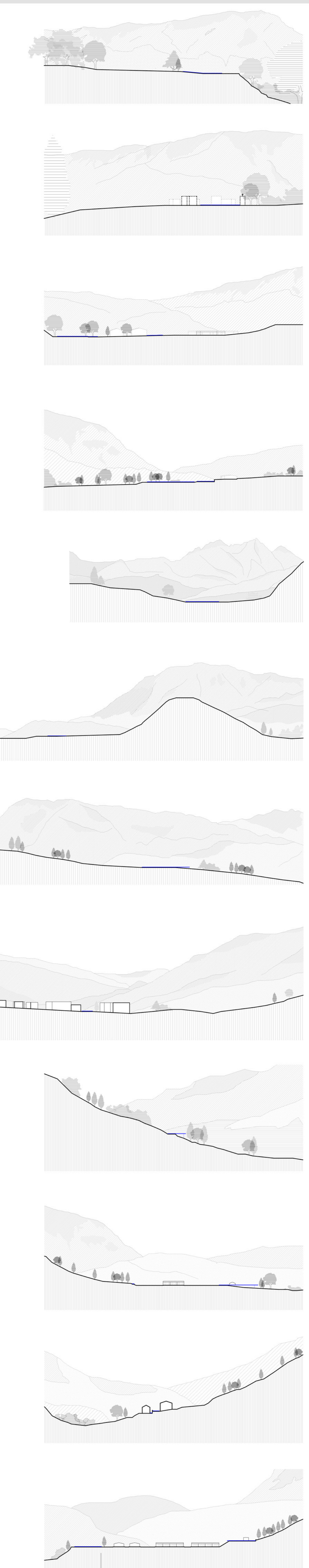
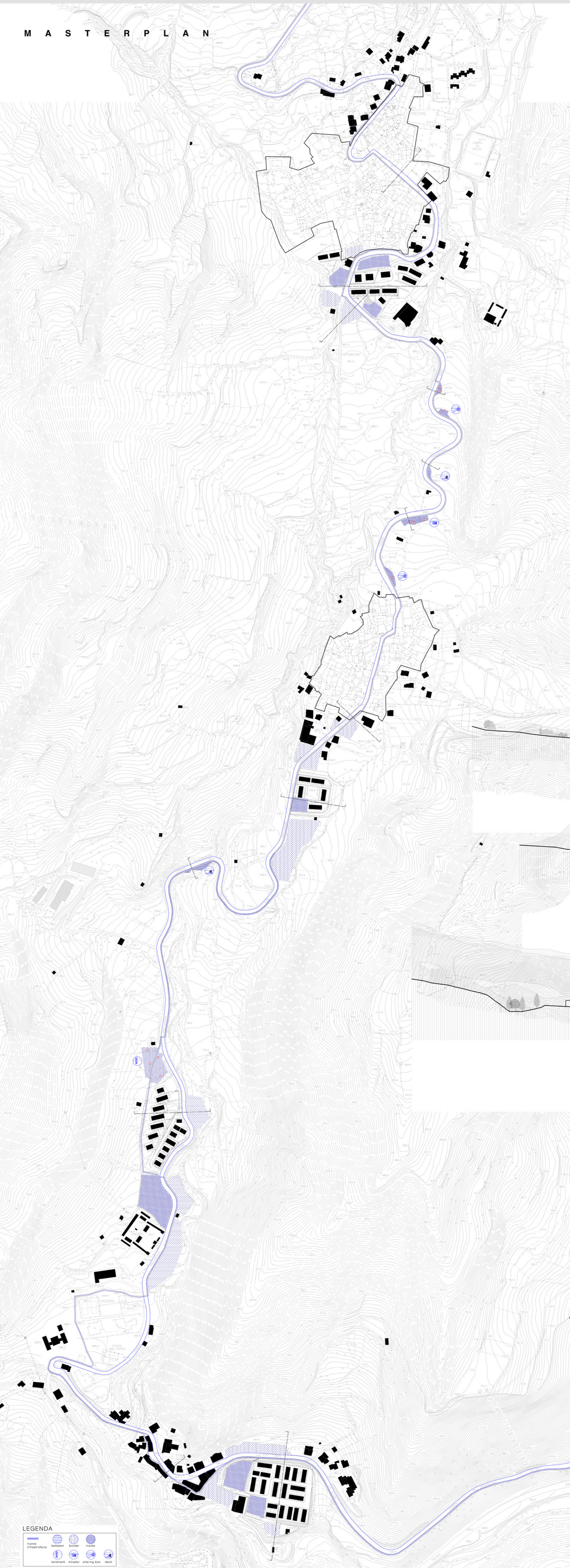


2 GEOGRAFIA TEMPORANEA


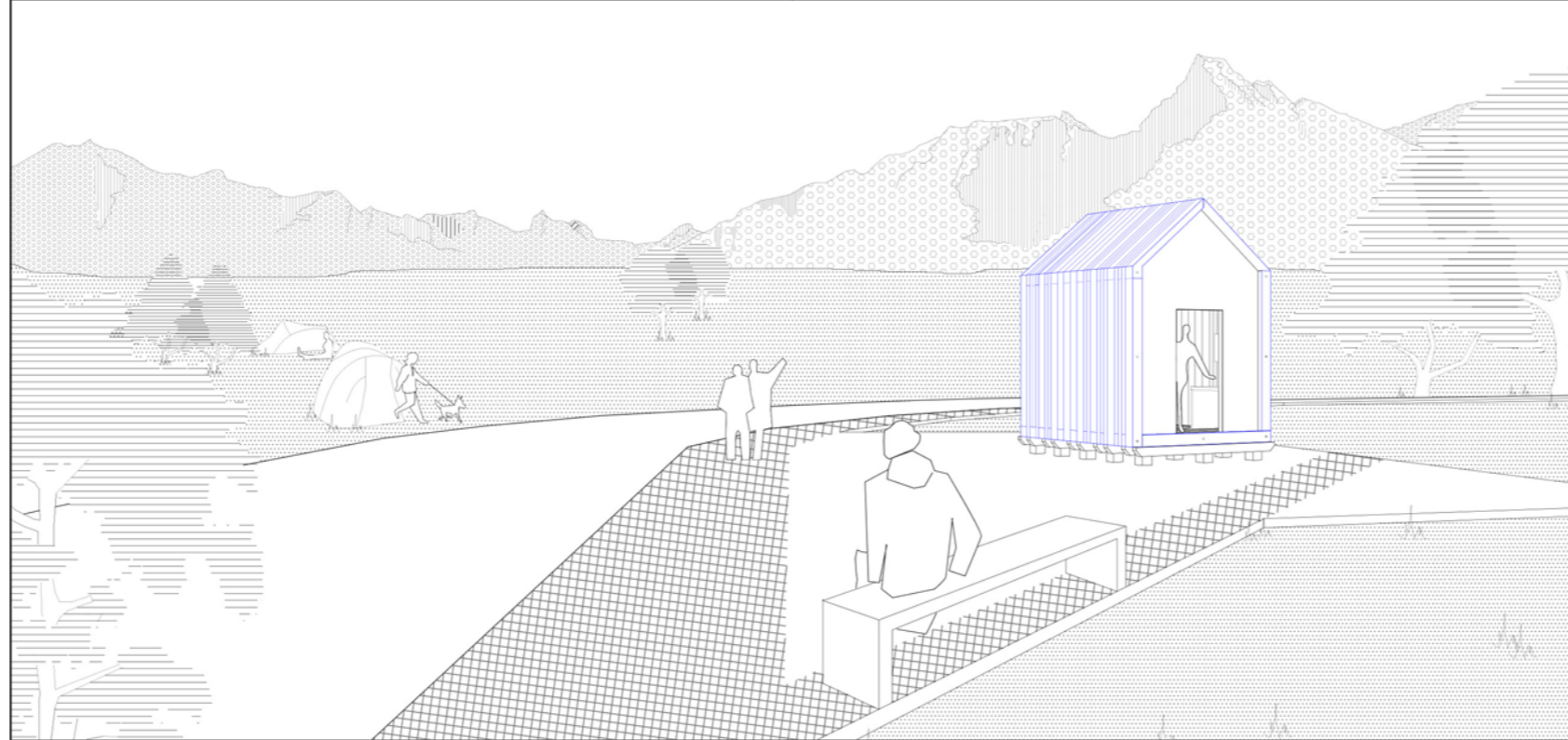
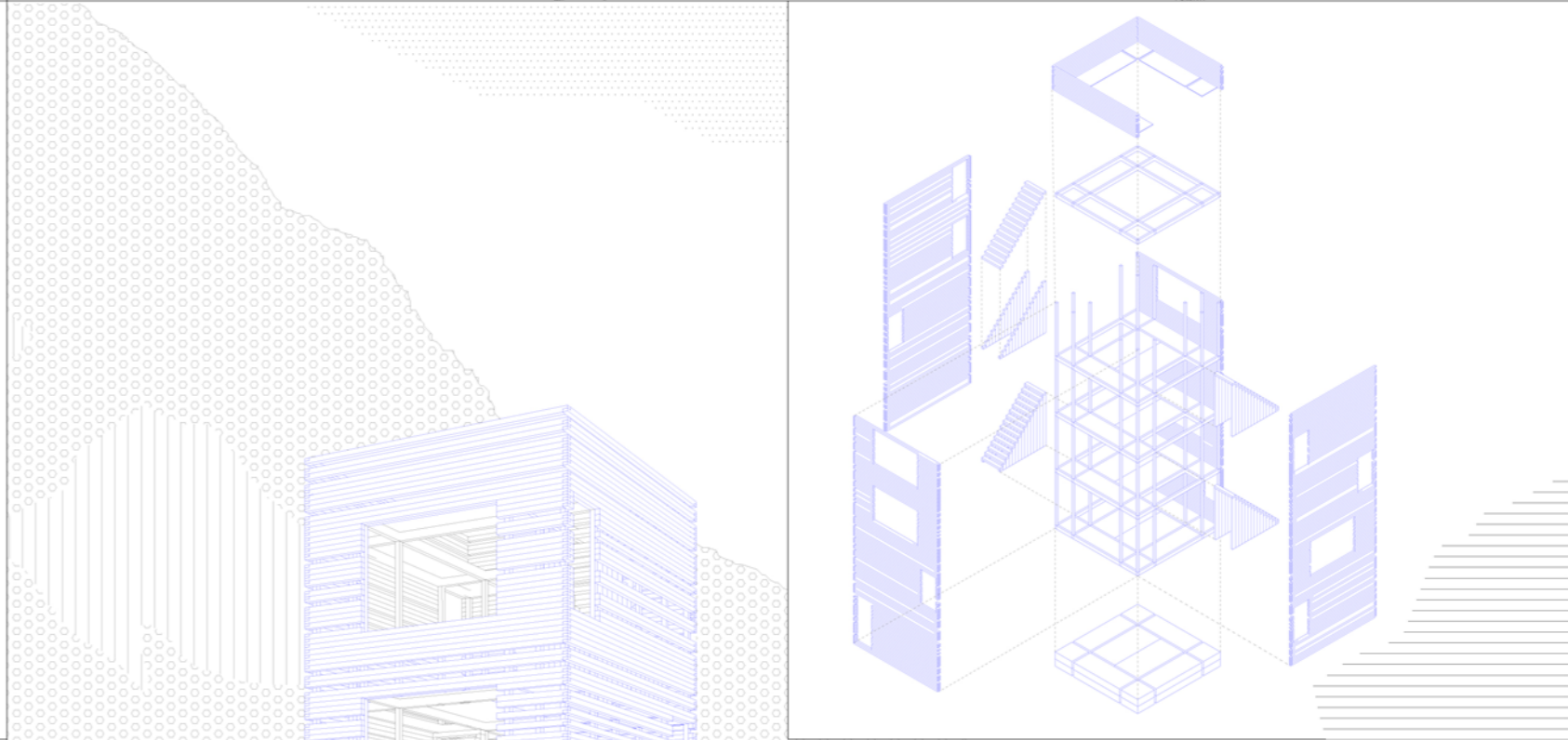
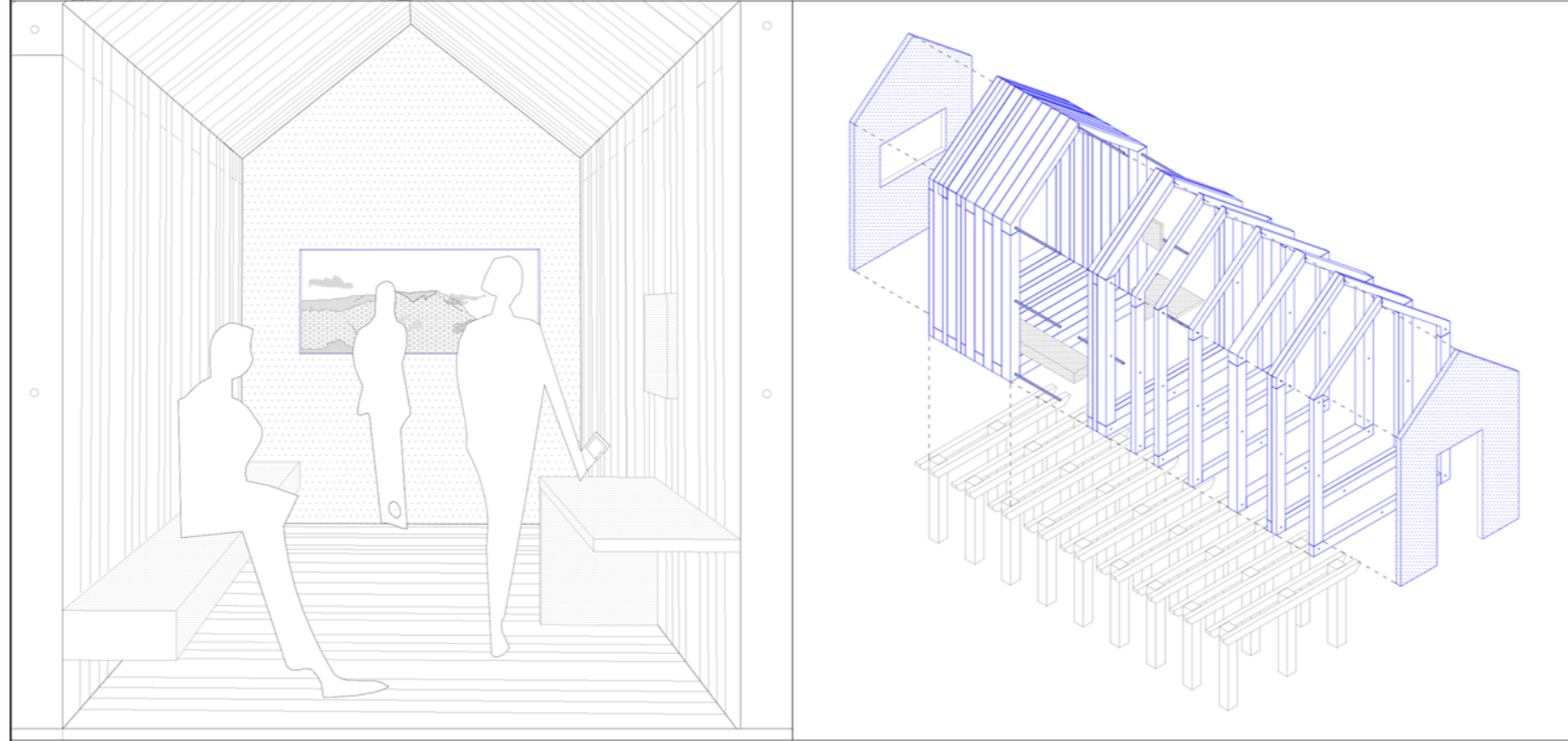
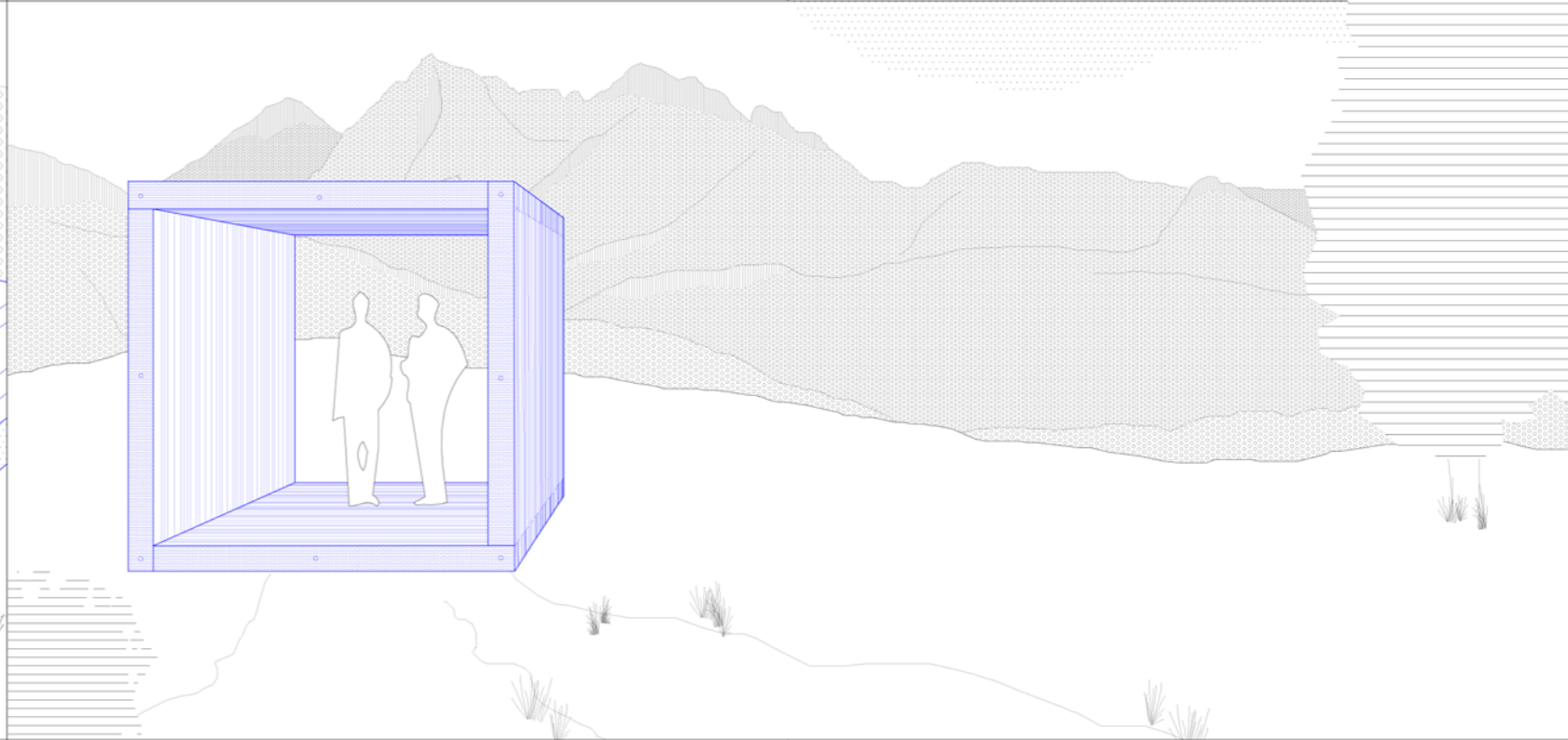
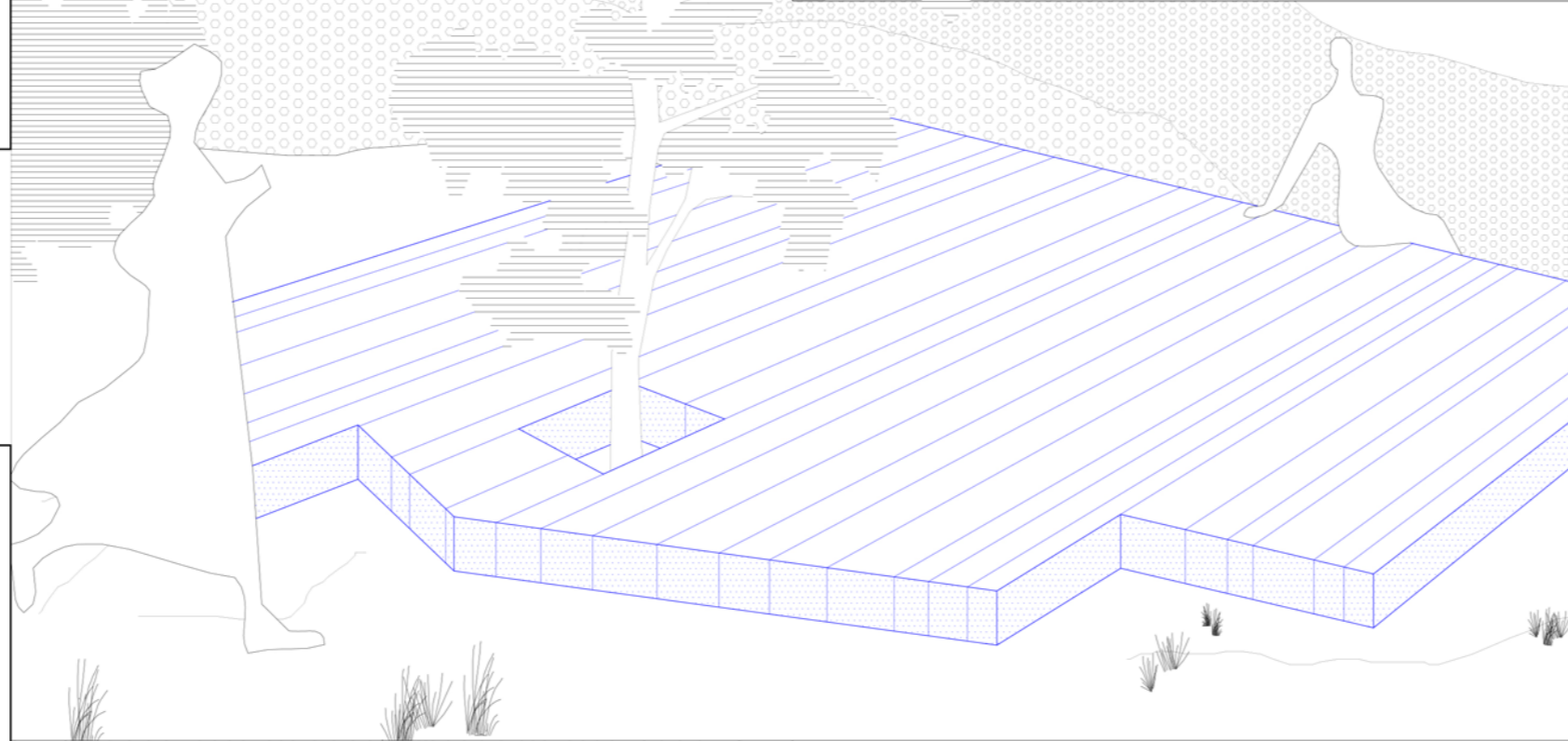
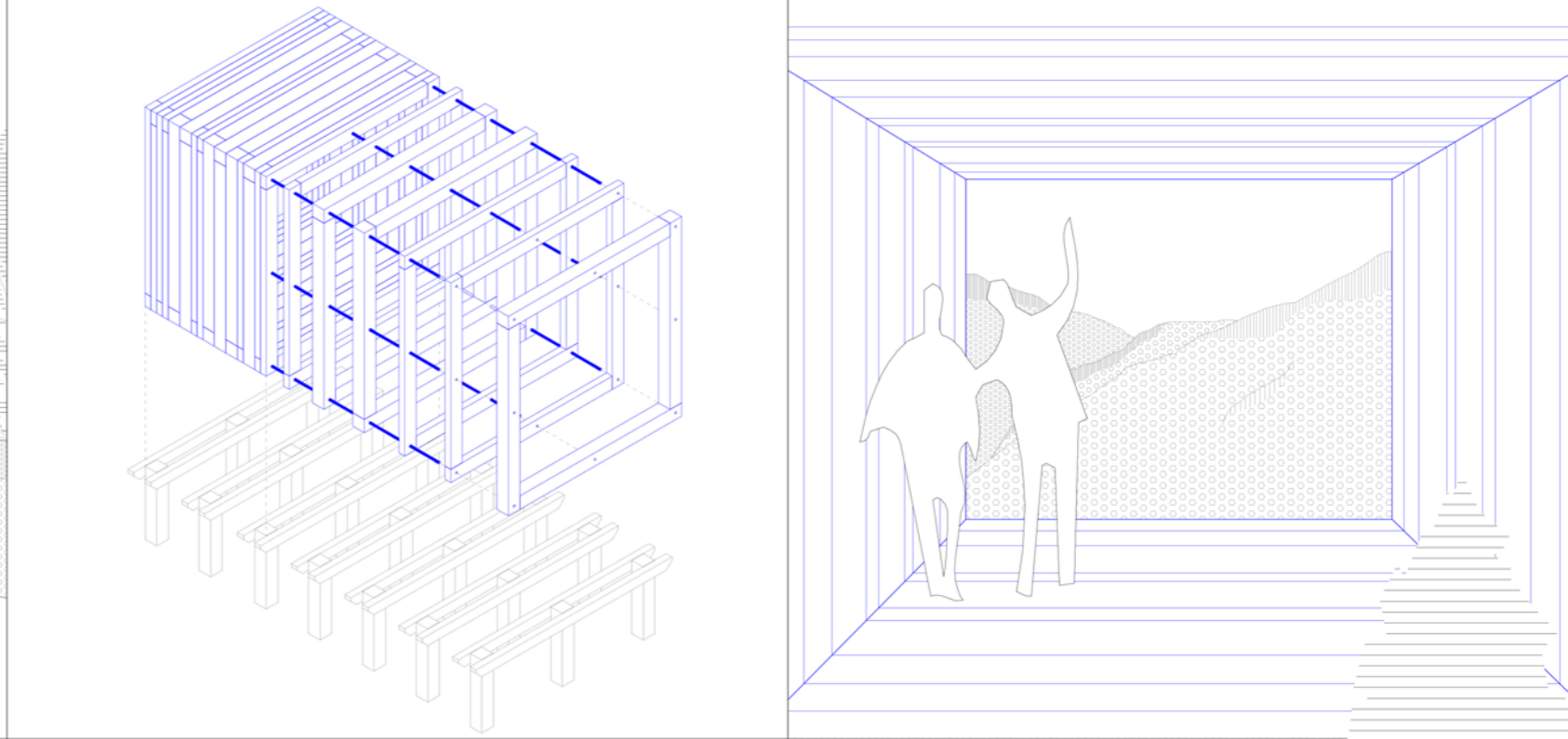
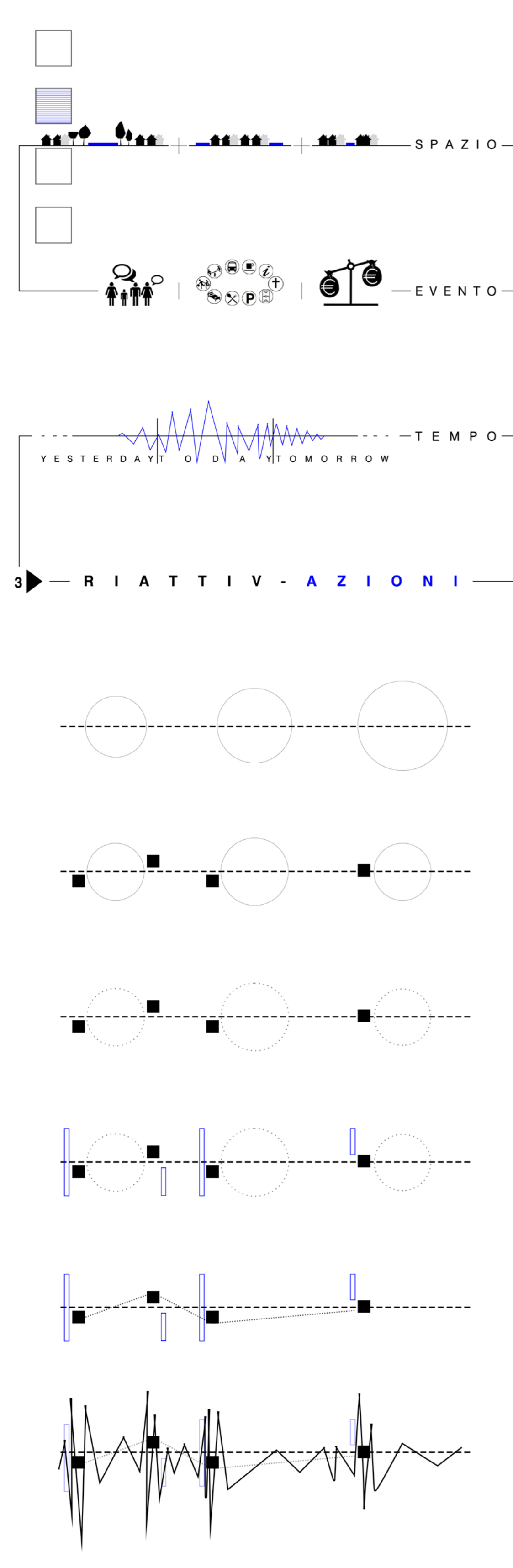


3 PROCESSO PARTECIPATIVO


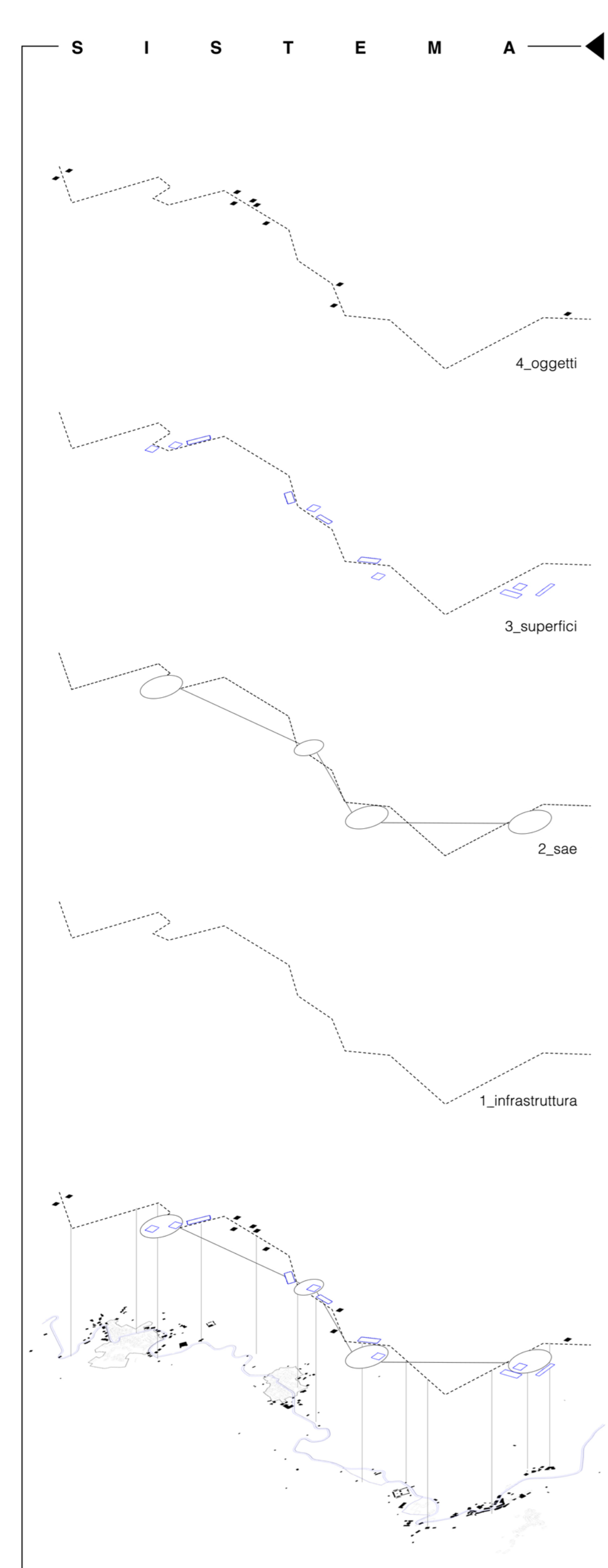
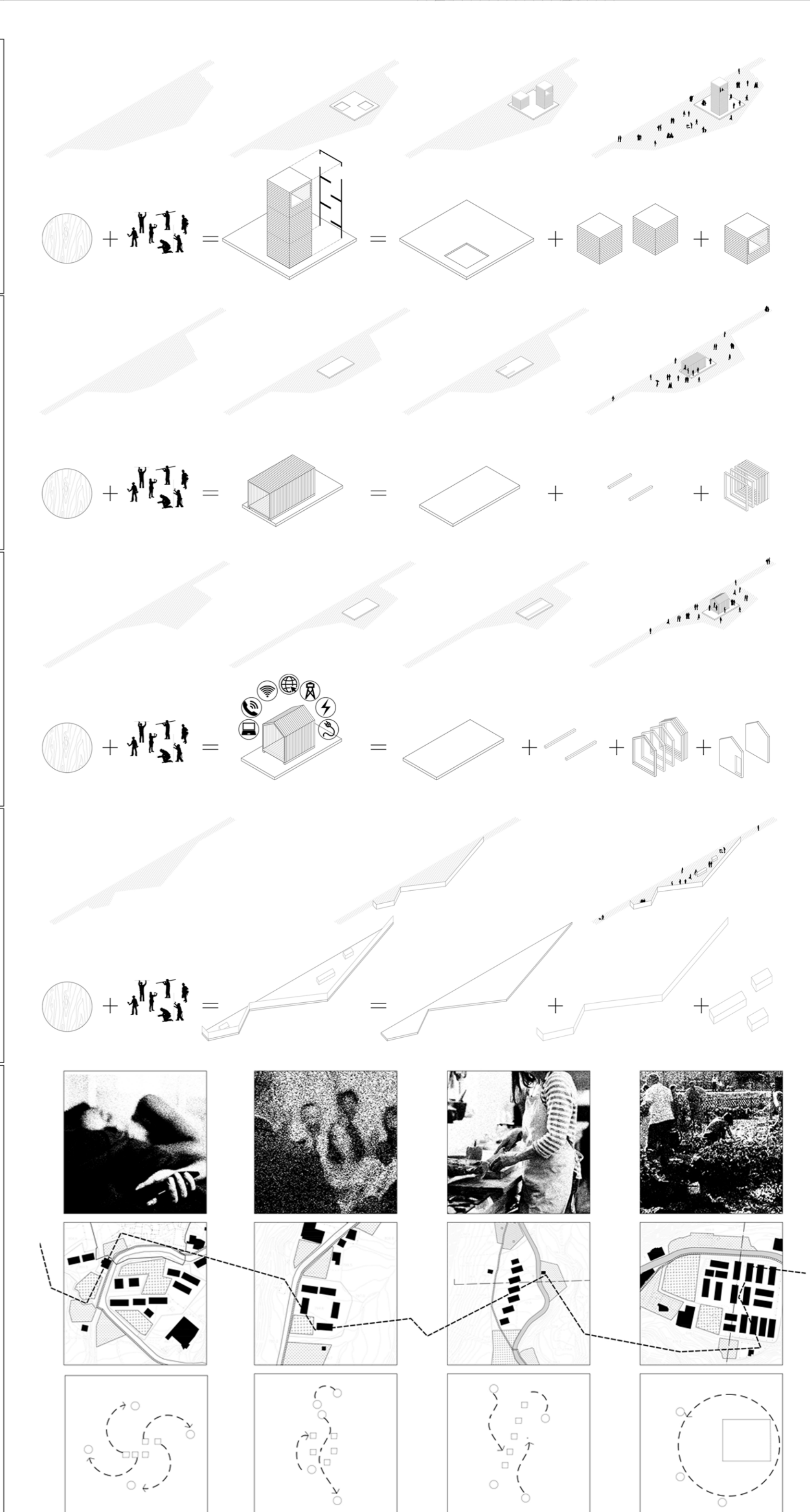
Participatory process details including service categories (SERVIZI TURISMO, SICUREZZA, ECONOMIA, ATTIVITA' COMMERCIALI, RIATTIVAZIONE TERRITORIO) and resident profiles (Emanuele, Diego, Claudia, Alvino) with their respective backgrounds and concerns.





LEGENDA: A key for symbols used in the master plan, including icons for buildings, roads, and landmarks.



	WHAT?	WHY?	WHO?	WHEN?	WHERE?
<b>LANDMARK</b>	watching standing out	residents tourists	yesterday - today - tomorrow	inbetween	
<b>MIRADOR</b>	admiring knowing	residents tourists	yesterday - today - tomorrow	inbetween	
<b>SHARING BOX</b>	connecting communicating meeting interchanging mapping	residents tourists	yesterday - today - tomorrow	inbetween	
<b>DECK</b>	resting relaxing meeting slowing down	residents tourists	yesterday - today - tomorrow	inbetween	
<b>WIDESPREAD HOTEL</b>	eating sleeping	tourists	yesterday - today - tomorrow	border inside	
<b>FACILITIES HUB</b>	coordinating supporting participating helping connecting getting	residents tourists	yesterday - today - tomorrow	border inside	
<b>ARTS &amp; CRAFTS HUB</b>	making selling buying tasting showing	residents tourists	yesterday - today - tomorrow	border inside	





TITOLO TESI: GEOGRAFIE TEMPORANEE: Strategie di rigenerazione ambientale per i borghi di Arquata del tronto\_FACILITIES HUB

Relatore: prof. Massimo Perriccioli

Correlatore: prof. Roberto Ruggiero

Obiettivo del progetto è delineare una strategia di intervento che permetta di migliorare le condizioni abitative di coloro che risiedono nelle SAE (soluzioni abitative di emergenza). La proposta progettuale prevede l'applicazione di tale strategia nel Borgo di Piedilama, presso quindi come caso studio. L'obiettivo sarà quello di progettare un facilities hub a servizio del sistema.

Laureando: Elisa Corradetti

