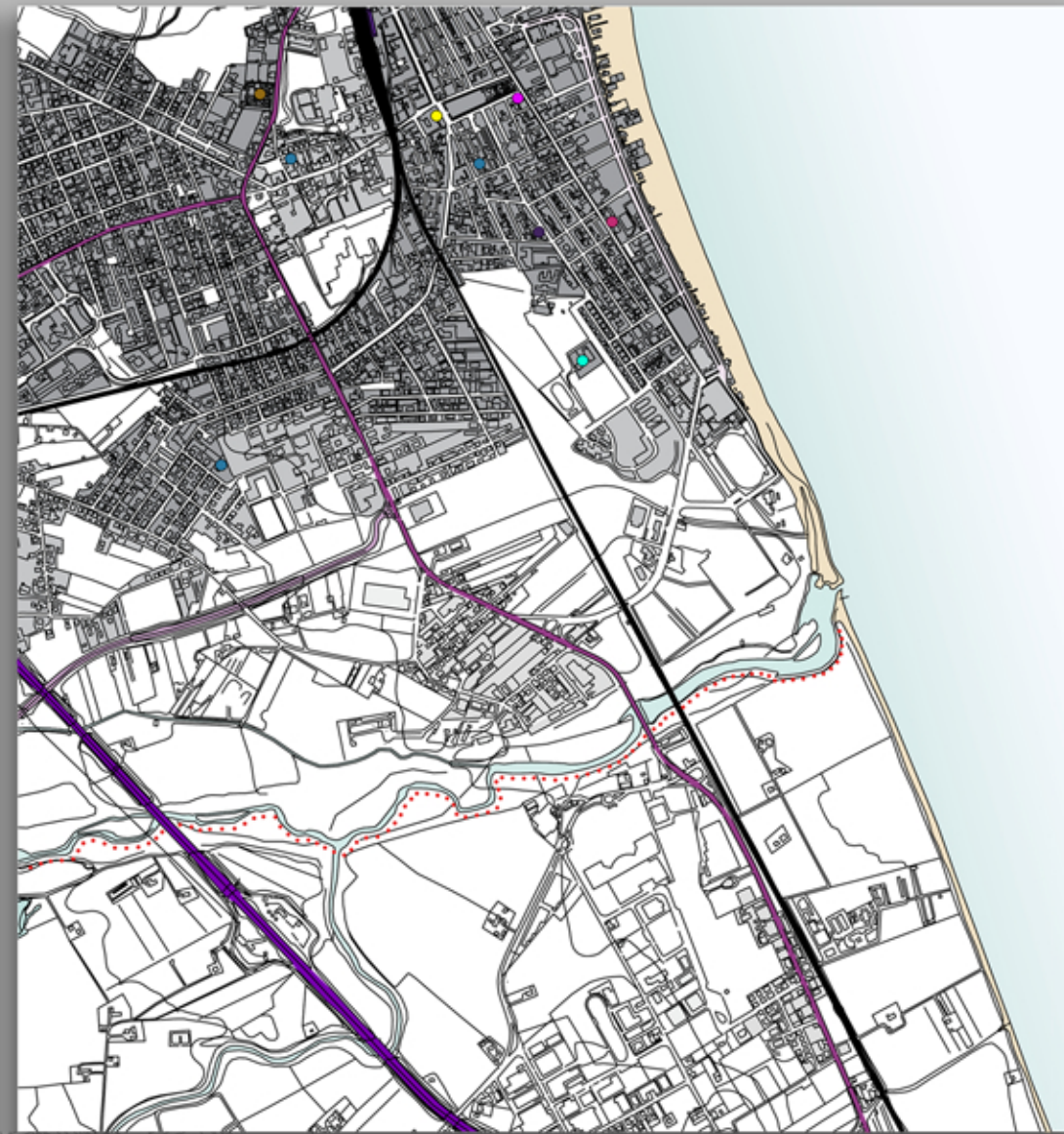
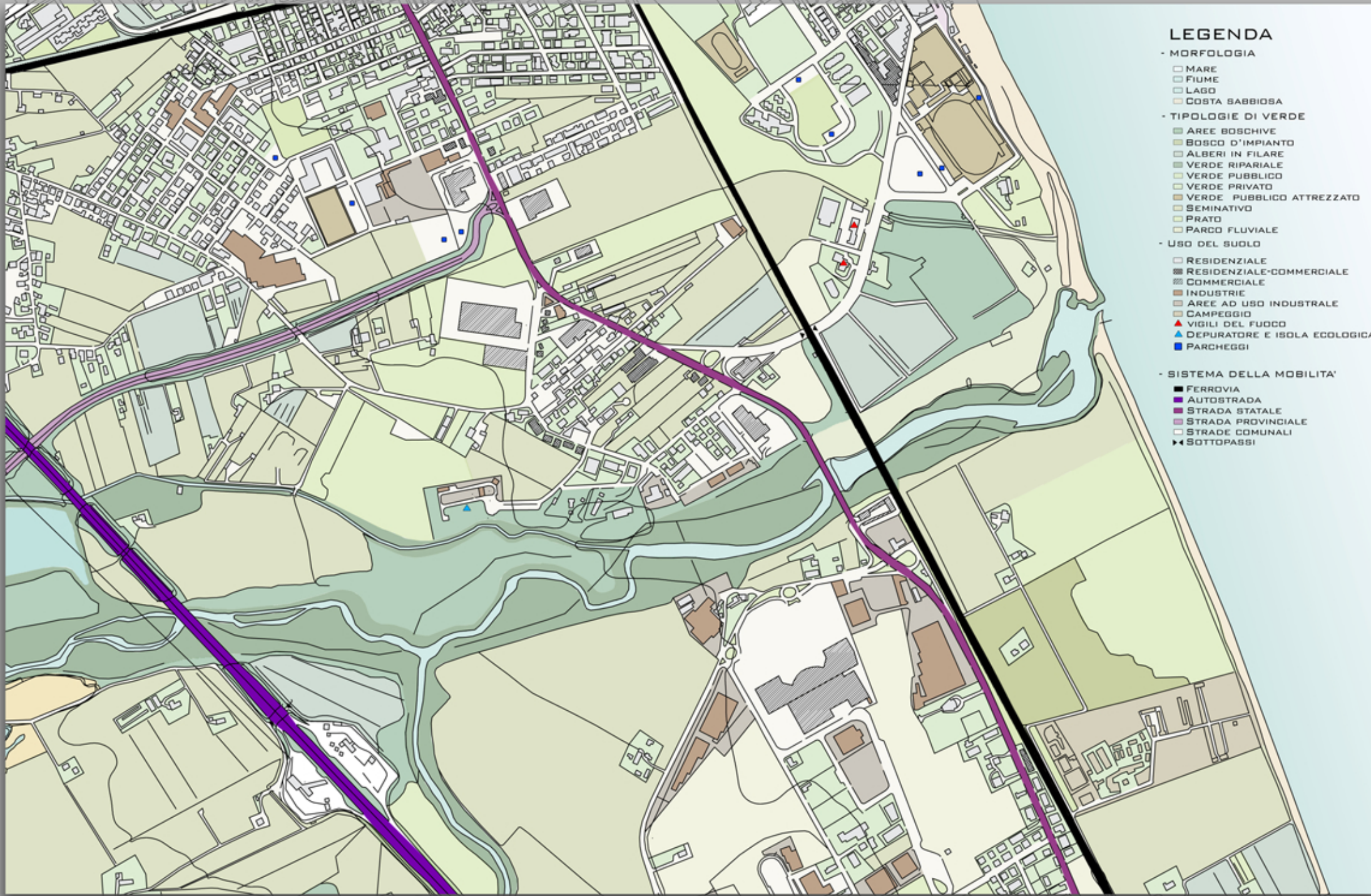
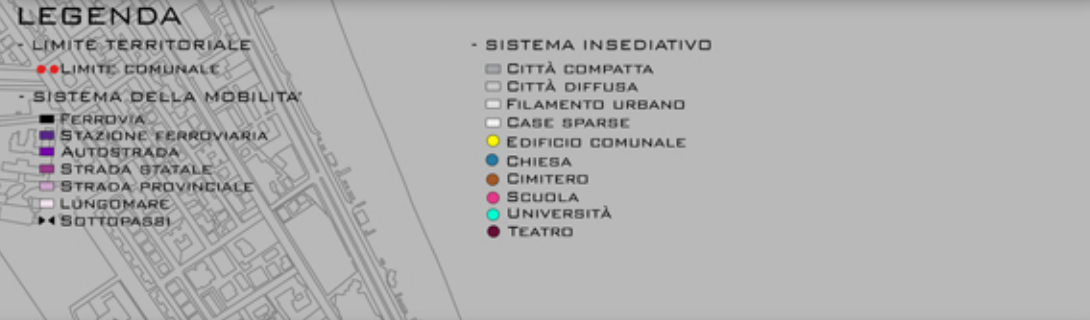


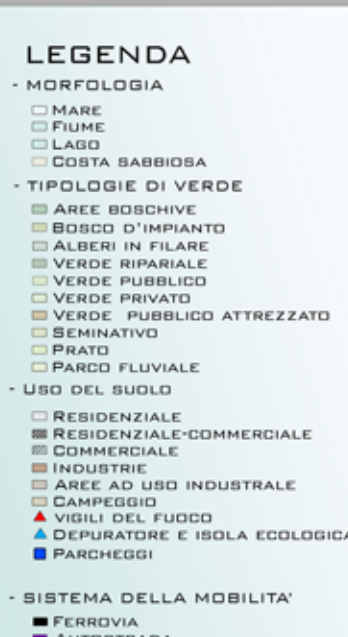
1:10000 FUORI SCALA ANALISI AMBIENTALE

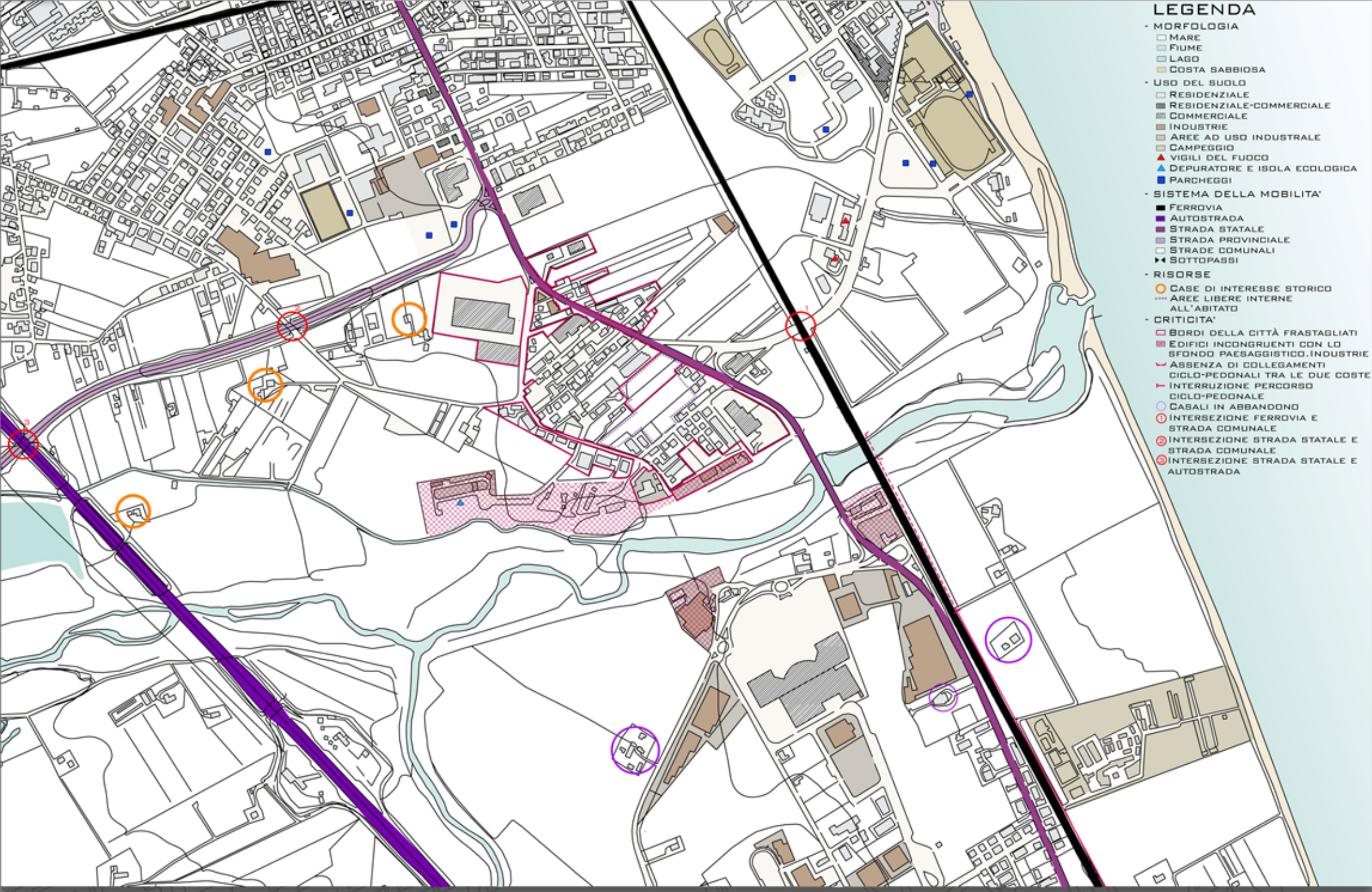


1:10000 FUORI SCALA ANALISI INSEDIATIVO-MOBILITÀ



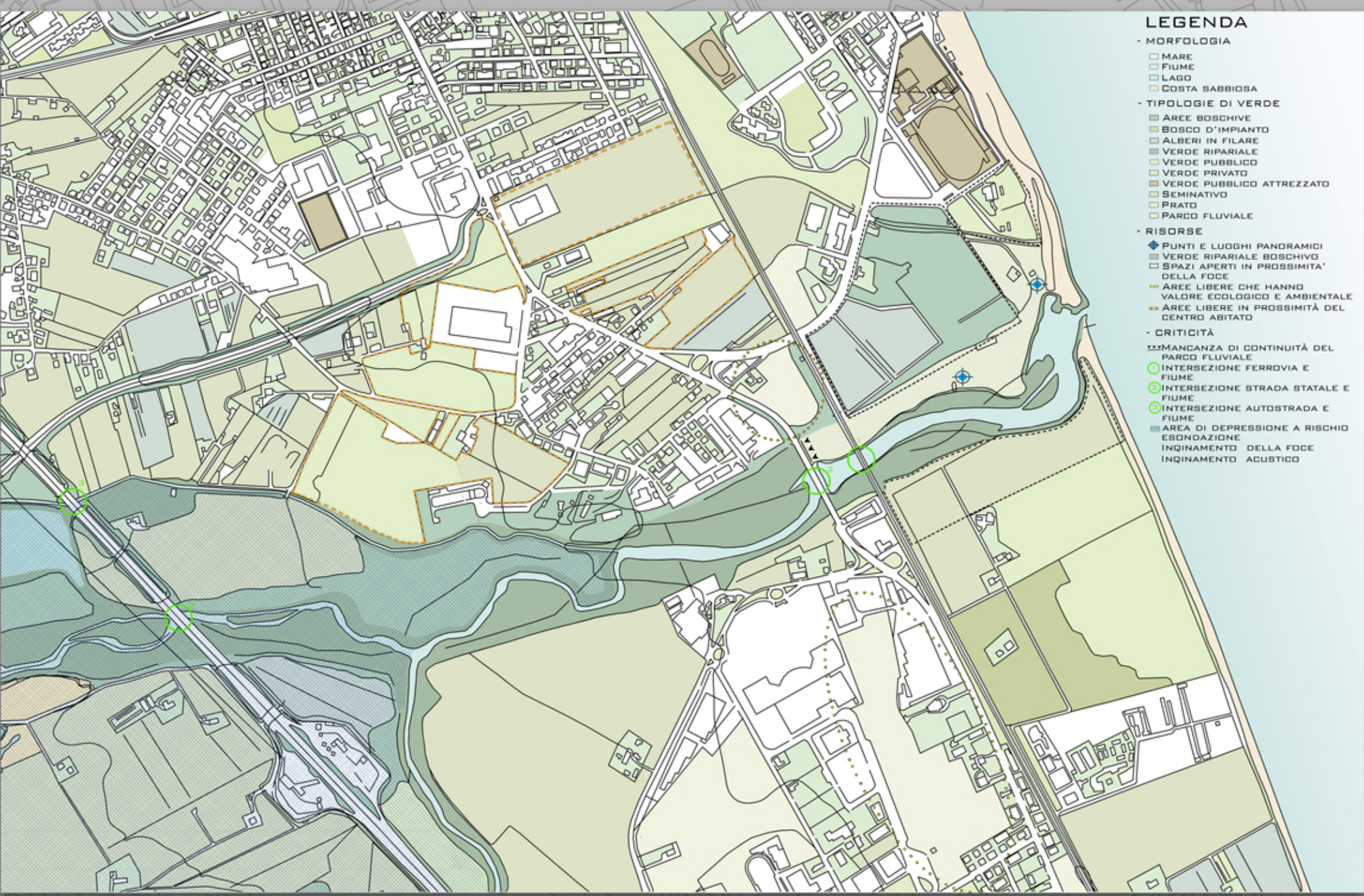
1:5000 USO DEL SUOLO





- LEGENDA**
- MORFOLOGIA
 - MARE
 - FIUME
 - LAGO
 - COSTA SABBIOSA
 - USO DEL SUOLO
 - RESIDENZIALE
 - RESIDENZIALE-COMMERCIALE
 - COMMERCIALE
 - INDUSTRIE
 - AREE AD USO INDUSTRIALE
 - CAMPEGGIO
 - VIGILI DEL FUOCO
 - DEPURATORE E ISOLA ECOLOGICA
 - PARCHEGGI
 - SISTEMA DELLA MOBILITA'
 - FERROVIA
 - AUTOSTRADA
 - STRADA STATALE
 - STRADA PROVINCIALE
 - STRADE COMUNALI
 - SOTTOPASSI
 - RISORSE
 - CASE DI INTERESSE STORICO
 - AREE LIBERE INTERNE ALL'ABITATO
 - CRITICITA'
 - BORDI DELLA CITTÀ FRASTAGLIATI
 - EDIFICI INCONGRUENTI CON LO SFONDO PAESAGGISTICO, INDUSTRIE
 - ASSENZA DI COLLEGAMENTI CICLO-PEDONALI TRA LE DUE COSTE
 - INTERRUZIONE PERCORSO CICLO-PEDONALE
 - CASALI IN ABBANDONO
 - INTERSEZIONE FERROVIA E STRADA COMUNALE
 - INTERSEZIONE STRADA STATALE E STRADA COMUNALE
 - INTERSEZIONE STRADA STATALE E AUTOSTRADA

1:5000 CRITICITA' E RISORSE DEL SISTEMA INSEDIATIVO-INFRASTRUTTURALE



- LEGENDA**
- MORFOLOGIA
 - MARE
 - FIUME
 - LAGO
 - COSTA SABBIOSA
 - TIPOLOGIE DI VERDE
 - AREE BOSCHIVE
 - BOSCO D'IMPIANTO
 - ALBERI IN FILARE
 - VERDE RIPARIALE
 - VERDE PUBBLICO
 - VERDE PRIVATO
 - VERDE PUBBLICO ATTREZZATO
 - SEMINATIVO
 - PRATO FLUVIALE
 - RISORSE
 - PUNTI E LUOGHI PANORAMICI
 - VERDE RIPARIALE BOSCHIVO
 - SPAZI APERTI IN PROSSIMITA' DELLA FOCE
 - AREE LIBERE CHE HANNO VALORE ECOLOGICO E AMBIENTALE
 - AREE LIBERE IN PROSSIMITA' DEL CENTRO ABITATO
 - CRITICITA'
 - MANCANZA DI CONTINUITA' DEL PARCO FLUVIALE
 - INTERSEZIONE FERROVIA E FIUME
 - INTERSEZIONE STRADA STATALE E FIUME
 - INTERSEZIONE AUTOSTRADA E FIUME
 - AREA DI DEPRESSIONE A RISCHIO ESDONAZIONE
 - INQUINAMENTO DELLA FOCE
 - INQUINAMENTO ACUSTICO

1:5000 CRITICITA' E RISORSE DEL SISTEMA AMBIENTALE



1 PERCORSO CICLO-PEDONALE



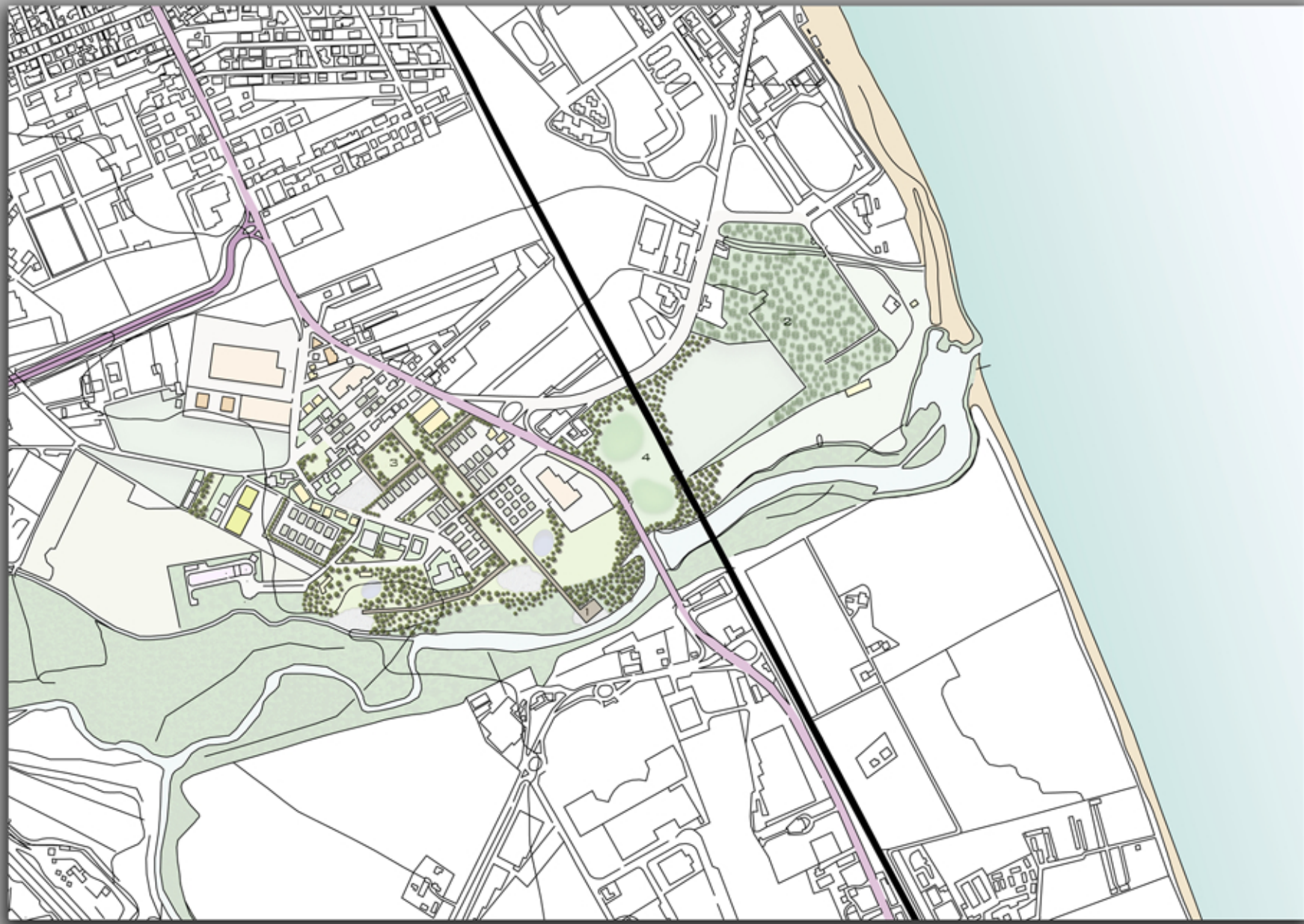
2 PINETA



3 PARCO GIOCHI



4 CAMPO DA GOLF



SCALA 1: 5000

LEGENDA

- MORFOLOGIA

- MARE
- FIUME
- COSTA SABBIOSA

- SISTEMA DELLA MOBILITÀ

- FERROVIA
- STRADA STATALE
- STRADA PROVINCIALE
- STRADA COMUNALE
- PARCHEGGI
- PERCORSO CICLO-PEDONALE (1)

- SISTEMA DEL VERDE

- VERDE PRIVATO
- VERDE PUBBLICO
- PRATO
- PINETA (2)
- VERDE RIPARIALE
- PARCO FLUVIALE
- PARCO GIOCHI (3)
- CAMPO DA GOLF (4)
- IMPIANTI SPORTIVI
- LAGHI ARTIFICIALI
- AREE PAVIMENTATE IN PIETRA

- SISTEMA INSEDIATIVO

- NUOVI EDIFICI RESIDENZIALI
- EDIFICI RESIDENZIALI MANTENUTI IN LOCO
- EDIFICI INDUSTRIALI DELOCALIZZATI
- EDIFICI INDUSTRIALI MANTENUTI IN LOCO
- EDIFICI COMMERCIALI
- EDIFICI RESIDENZIALI-COMMERCIALI
- SERVIZI

NUOVI EDIFICI RESIDENZIALI
_ N.40

METRI CUBI DI RESIDENZE AGGIUNTI
_ 30224

IPOTETICI NUOVI INSEDIATI
_ 300 PERSONE CIRCA



SCALA 1: 2000 PROGETTO